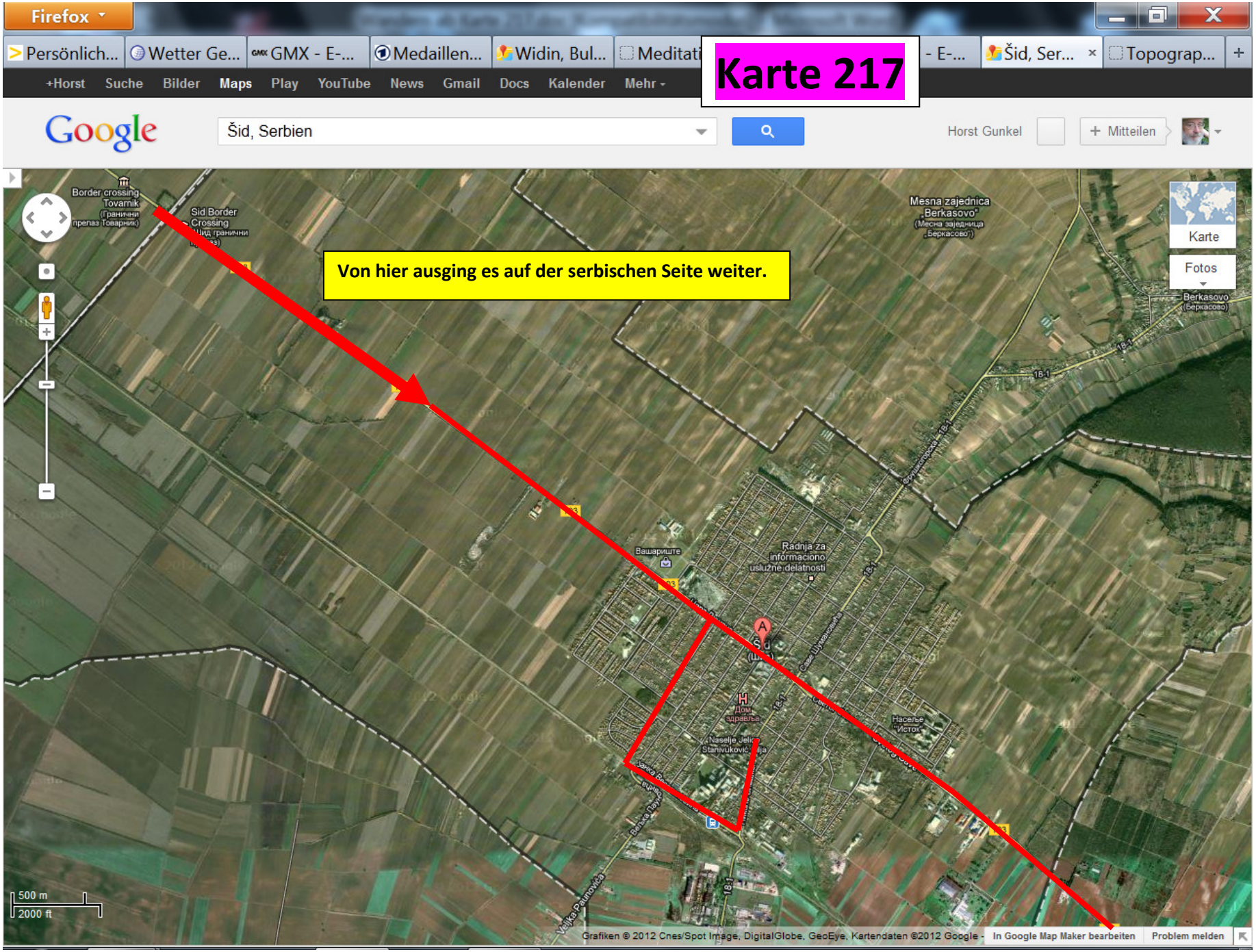
Karte 217
Firefox
Šid, Serbien
Von hier ausging es auf der serbischen Seite weiter.
Border crossing Tovarnik
Sid Border Crossing
Mesna zajednica "Berkasovo"
Berkasovo
Karte
Fotos
Radnja za informaciono uslužne delatnosti
Vašarište
Naselje Istok
Veliko Paunovica
500 m
2000 ft
Grafiken © 2012 Cnes/Spot Image, DigitalGlobe, GeoEye, Kartendaten ©2012 Google
In Google Map Maker bearbeiten
Problem melden

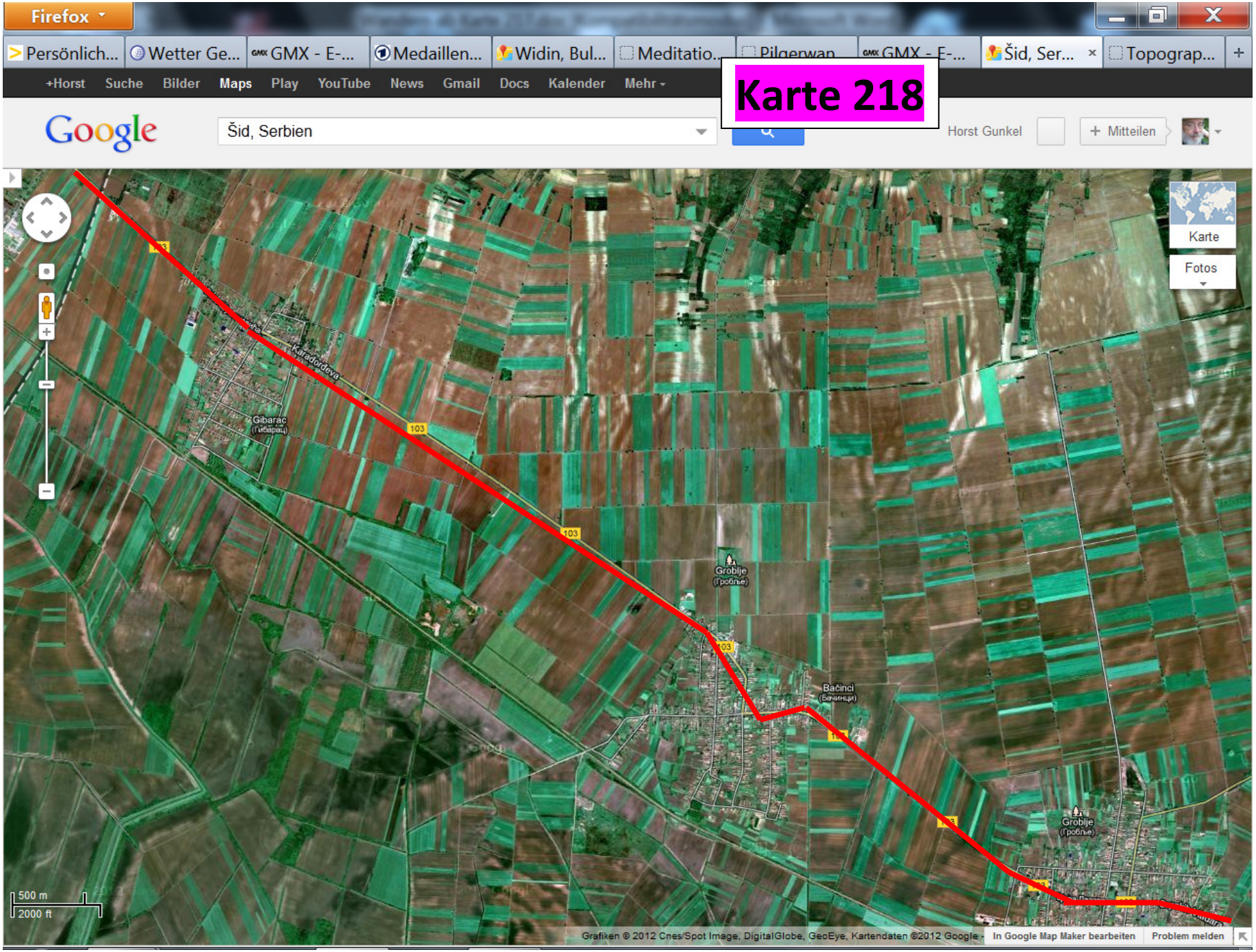
Karte 218
Firefox
Šid, Serbien
Karadorđeva
Gibarac
103
Groblje
Bačinci
500 m
2000 ft
Karte
Fotos
Grafiken © 2012 Cnes/Spot Image, DigitalGlobe, GeoEye, Kartendaten ©2012 Google
In Google Map Maker bearbeiten
Problem melden

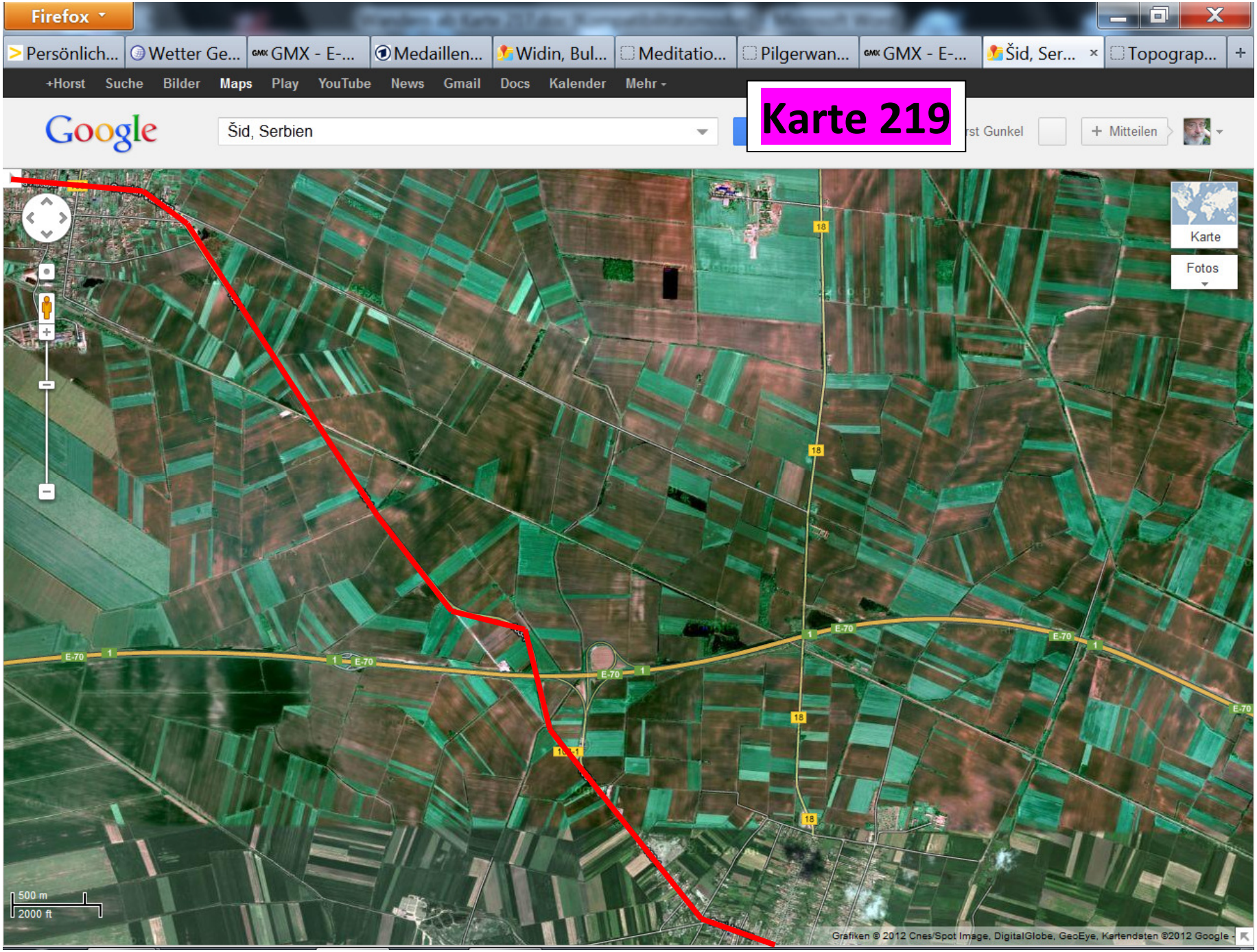
Firefox
Persönlich...
Wetter Ge...
GMX - E-...
Medaillen...
Widin, Bul...
Meditatio...
Pilgerwan...
GMX - E-...
Šid, Ser...
Topograp...
+Horst
Suche
Bilder
Maps
Play
YouTube
News
Gmail
Docs
Kalender
Mehr
Google
Šid, Serbien
Karte 219
Mitteilen
Karte
Fotos
E-70
18
500 m
2000 ft
Grafiken © 2012 Cnes/Spot Image, DigitalGlobe, GeoEye, Kartendaten ©2012 Google

Karte 220

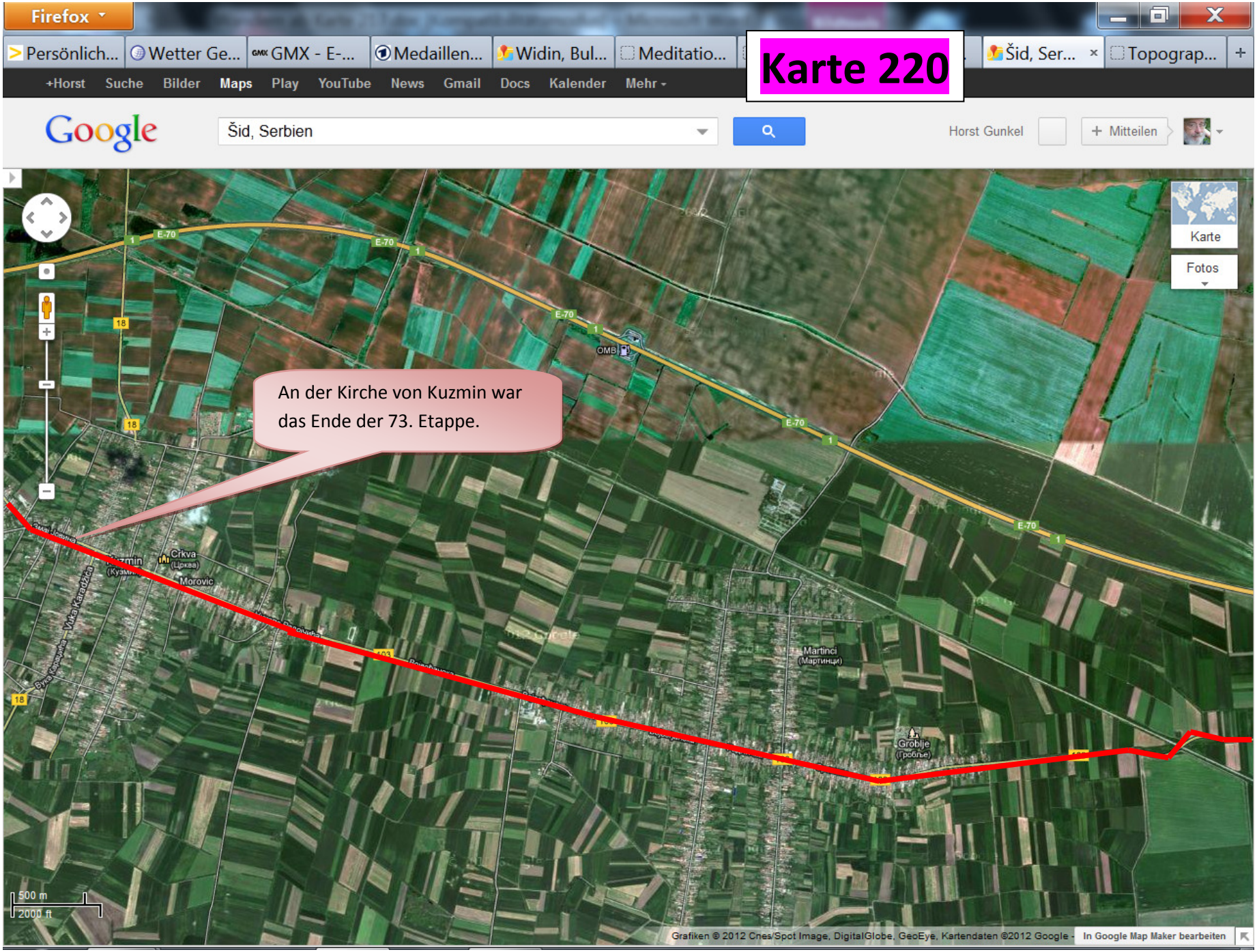
Firefox
Persönlich...
Wetter Ge...
GMX - E-...
Medaillen...
Widin, Bul...
Meditatio...
Šid, Ser...
Topograp...
+Horst
Suche
Bilder
Maps
Play
YouTube
News
Gmail
Docs
Kalender
Mehr
Google
Šid, Serbien
Horst Gunkel
+ Mitteilen
Karte
Fotos
An der Kirche von Kuzmin war das Ende der 73. Etappe.
E-70
18
Kuzmin
Crkva
Morovic
Martinci
Groblje
500 m
2000 ft
Grafiken © 2012 Cnes/Spot Image, DigitalGlobe, GeoEye, Kartendaten ©2012 Google -
In Google Map Maker bearbeiten

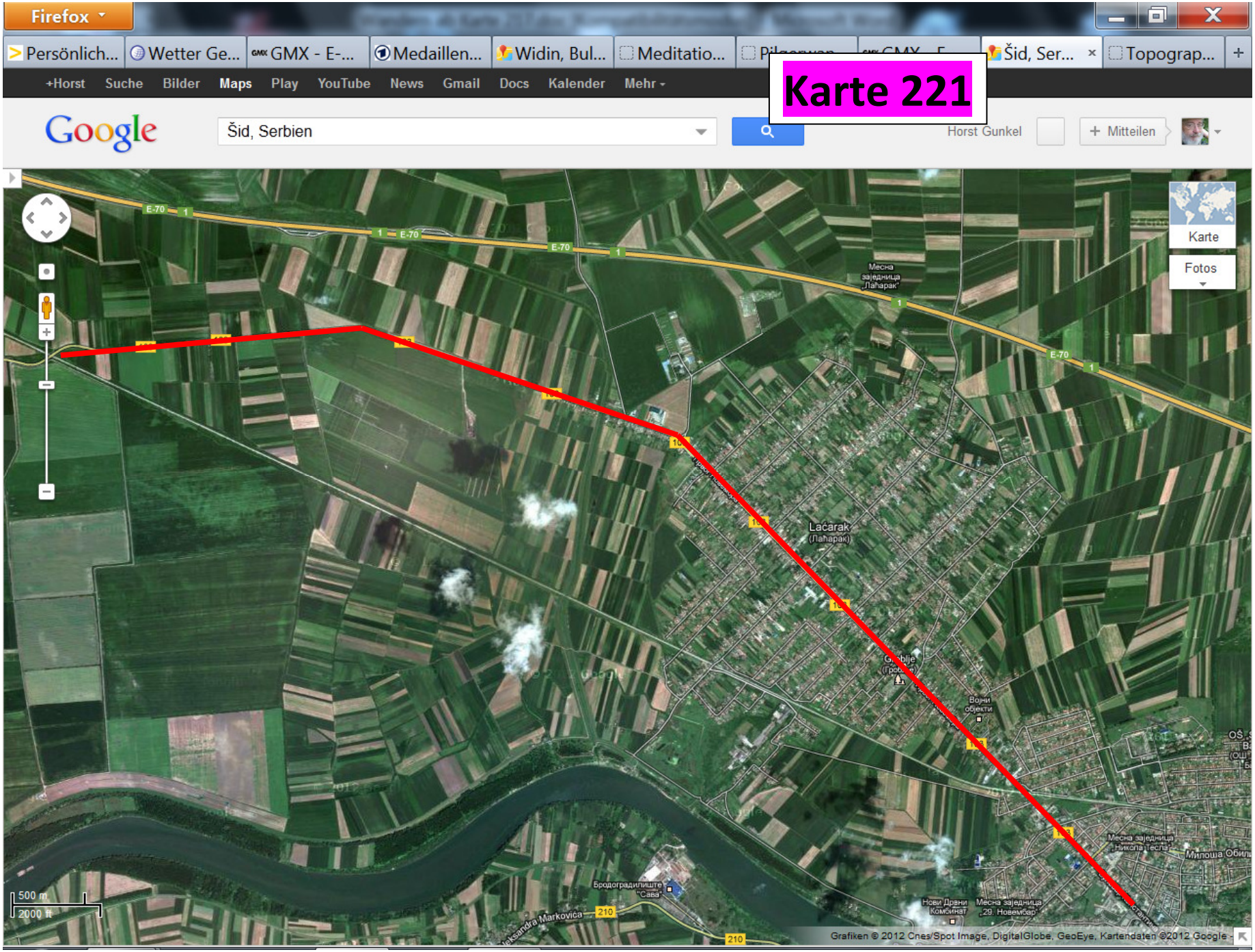
Karte 221
Firefox
Šid, Serbien
Horst Gunkel
Mitteilen
Karte
Fotos
E-70
Lačarak
(Лачарак)
Месна заједница „Лачарак"
Војни објекти
Месна заједница „Никола Тесла"
Месна заједница „29. Новембар"
Нови Дрвни Комбинат
Бродоградилиште „Сава"
Aleksandra Markovića
210
500 m
2000 ft
Grafiken © 2012 Cnes/Spot Image, DigitalGlobe, GeoEye, Kartendaten ©2012 Google

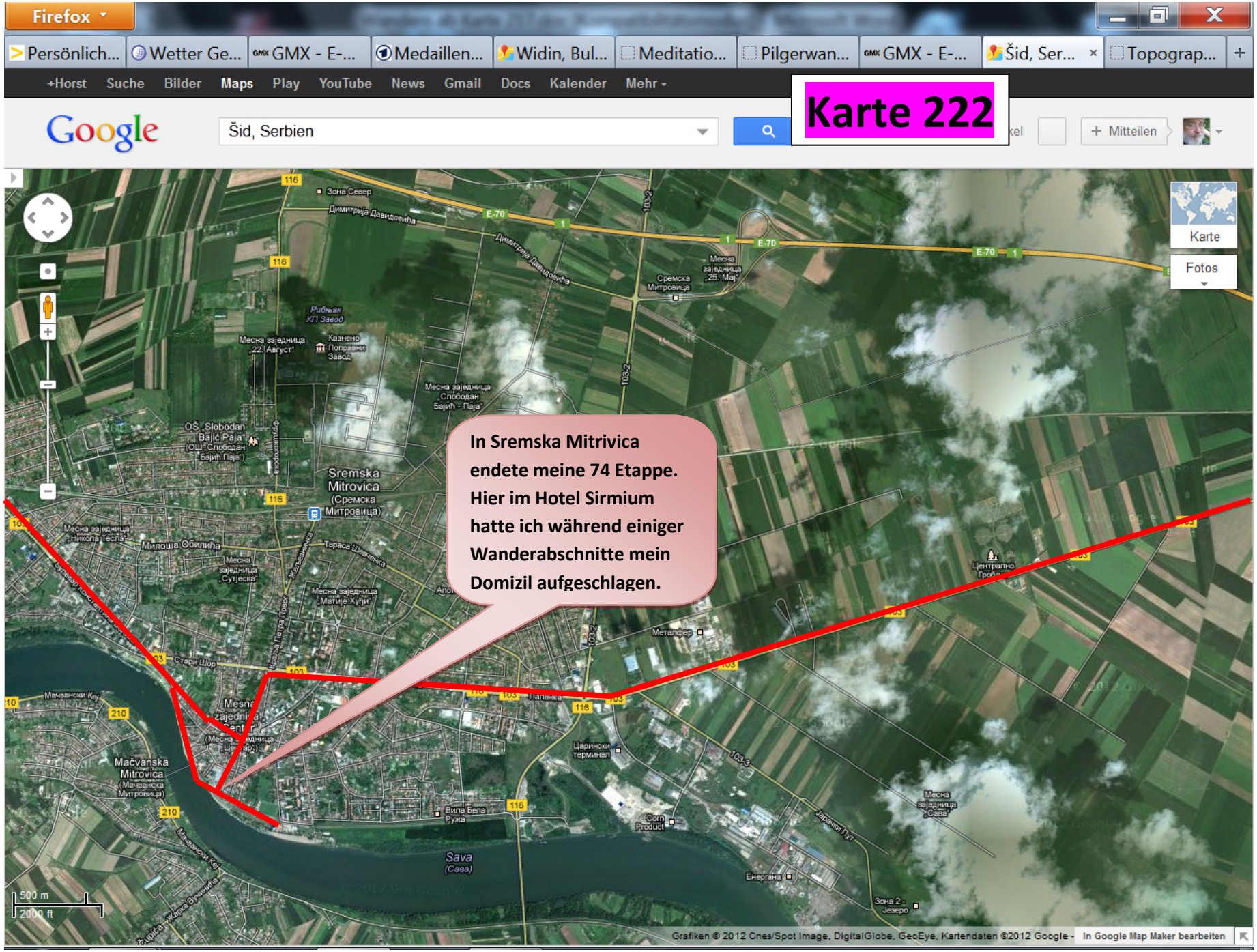
Firefox
Persönlich...
Wetter Ge...
GMX - E-...
Medaillen...
Widin, Bul...
Meditatio...
Pilgerwan...
GMX - E-...
Šid, Ser...
Topograp...
+Horst Suche Bilder Maps Play YouTube News Gmail Docs Kalender Mehr
Google
Šid, Serbien
Karte 222
Mitteilen
Karte
Fotos
In Sremska Mitrivica endete meine 74 Etappe. Hier im Hotel Sirmium hatte ich während einiger Wanderabschnitte mein Domizil aufgeschlagen.
Sremska Mitrovica
(Сремска Митровица)
Mačvanska Mitrovica
Sava
500 m
2000 ft
Grafiken © 2012 Cnes/Spot Image, DigitalGlobe, GeoEye, Kartendaten ©2012 Google - In Google Map Maker bearbeiten

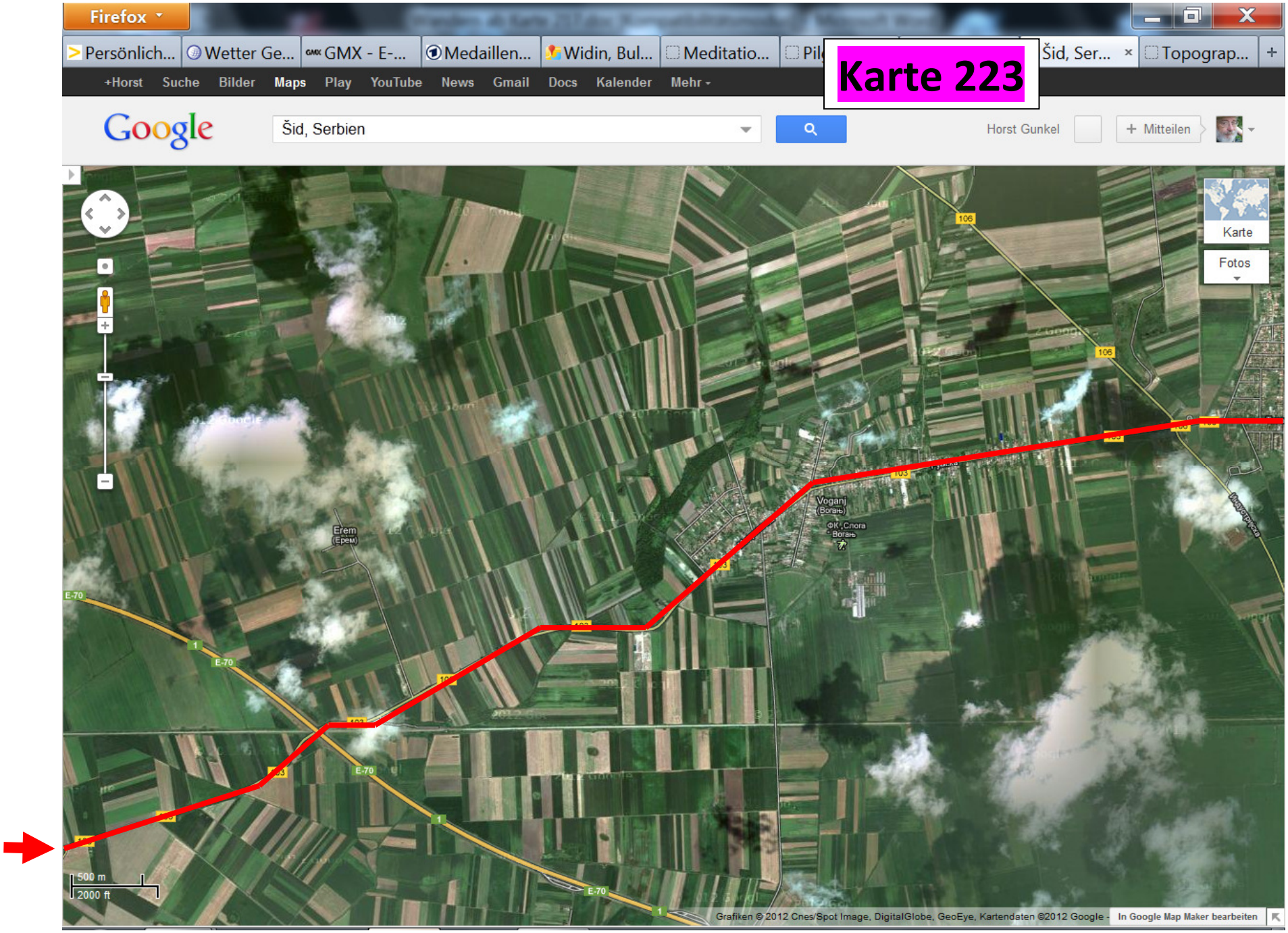
Karte 223
Firefox
Persönlich...
Wetter Ge...
GMX - E-...
Medaillen...
Widin, Bul...
Meditatio...
Šid, Ser...
Topograp...
+Horst
Suche
Bilder
Maps
Play
YouTube
News
Gmail
Docs
Kalender
Mehr
Google
Šid, Serbien
Horst Gunkel
+ Mitteilen
Karte
Fotos
Erem
(Ерем)
Voganj
(Вогањ)
ФК „Слога"
Вогањ
E-70
106
500 m
2000 ft
Grafiken © 2012 Cnes/Spot Image, DigitalGlobe, GeoEye, Kartendaten ©2012 Google -
In Google Map Maker bearbeiten

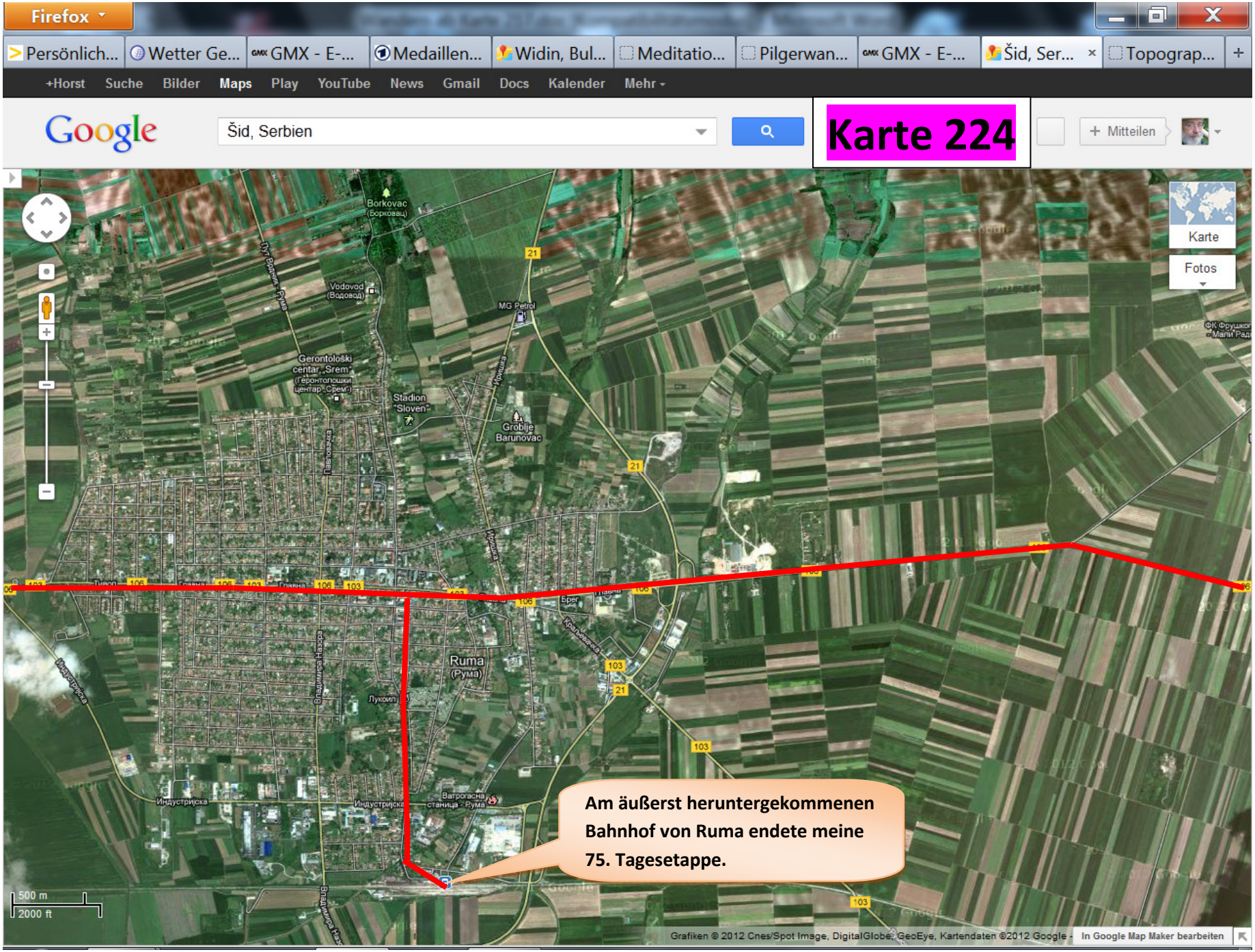
Firefox
Persönlich... Wetter Ge... GMX - E-... Medaillen... Widin, Bul... Meditatio... Pilgerwan... GMX - E-... Šid, Ser... Topograp...
+Horst Suche Bilder Maps Play YouTube News Gmail Docs Kalender Mehr
Google
Šid, Serbien
Karte 224
Mitteilen
Karte
Fotos
Borkovac
Vodovod
MG Petrol
Gerontološki centar „Srem"
Stadion "Sloven"
Groblje Barunovac
Ruma
Am äußerst heruntergekommenen Bahnhof von Ruma endete meine 75. Tagesetappe.
500 m
2000 ft
Grafiken © 2012 Cnes/Spot Image, DigitalGlobe, GeoEye, Kartendaten ©2012 Google
In Google Map Maker bearbeiten

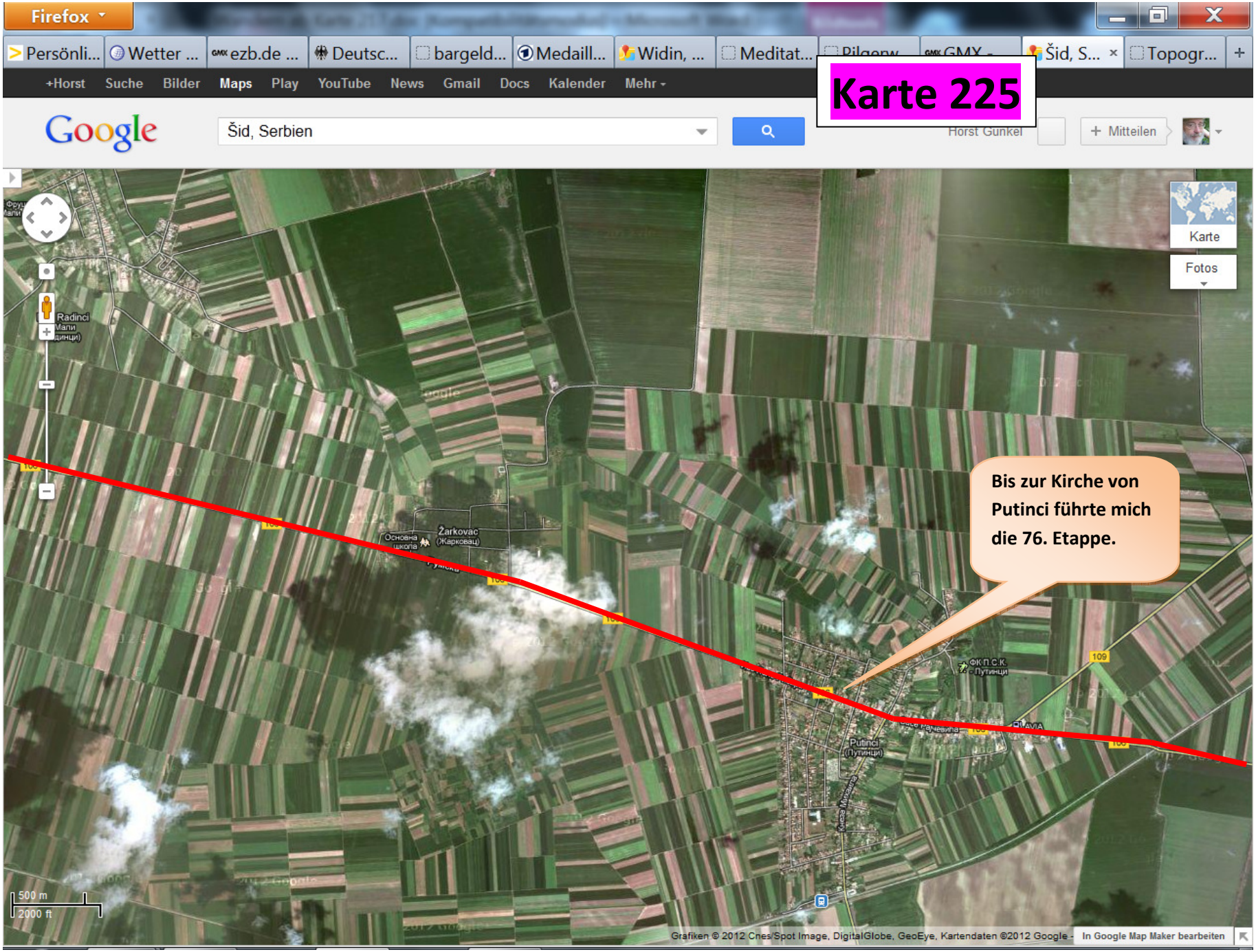
Karte 225
Šid, Serbien
Bis zur Kirche von Putinci führte mich die 76. Etappe.
Žarkovac
Putinci
500 m
2000 ft

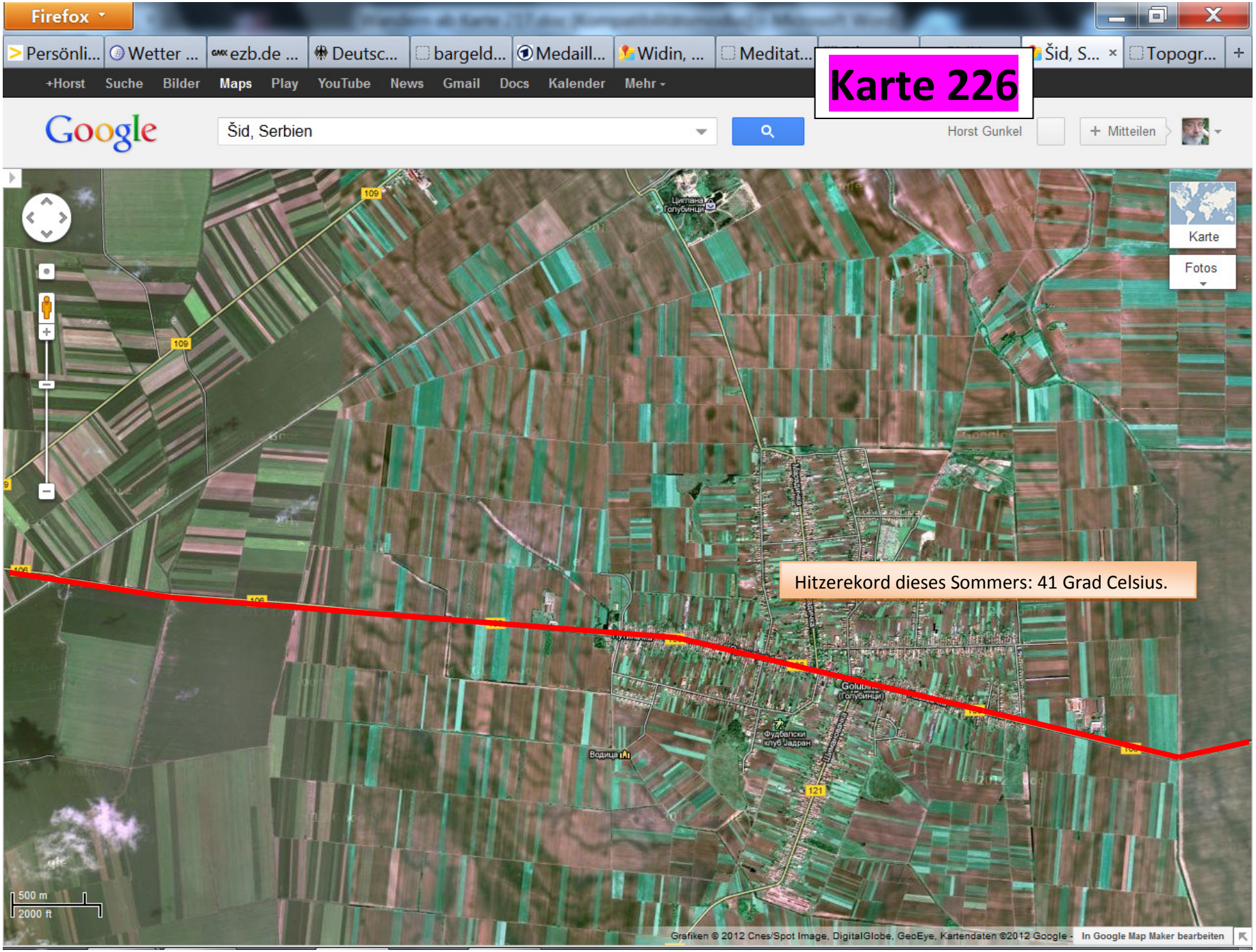
Firefox
Persönli...
Wetter ...
ezb.de ...
Deutsc...
bargeld...
Medaill...
Widin, ...
Meditat...
Šid, S...
Topogr...
+Horst
Suche
Bilder
Maps
Play
YouTube
News
Gmail
Docs
Kalender
Mehr
Karte 226
Google
Šid, Serbien
Horst Gunkel
+ Mitteilen
Karte
Fotos
Hitzerekord dieses Sommers: 41 Grad Celsius.
500 m
2000 ft
Grafiken © 2012 Cnes/Spot Image, DigitalGlobe, GeoEye, Kartendaten ©2012 Google -
In Google Map Maker bearbeiten

Karte 227

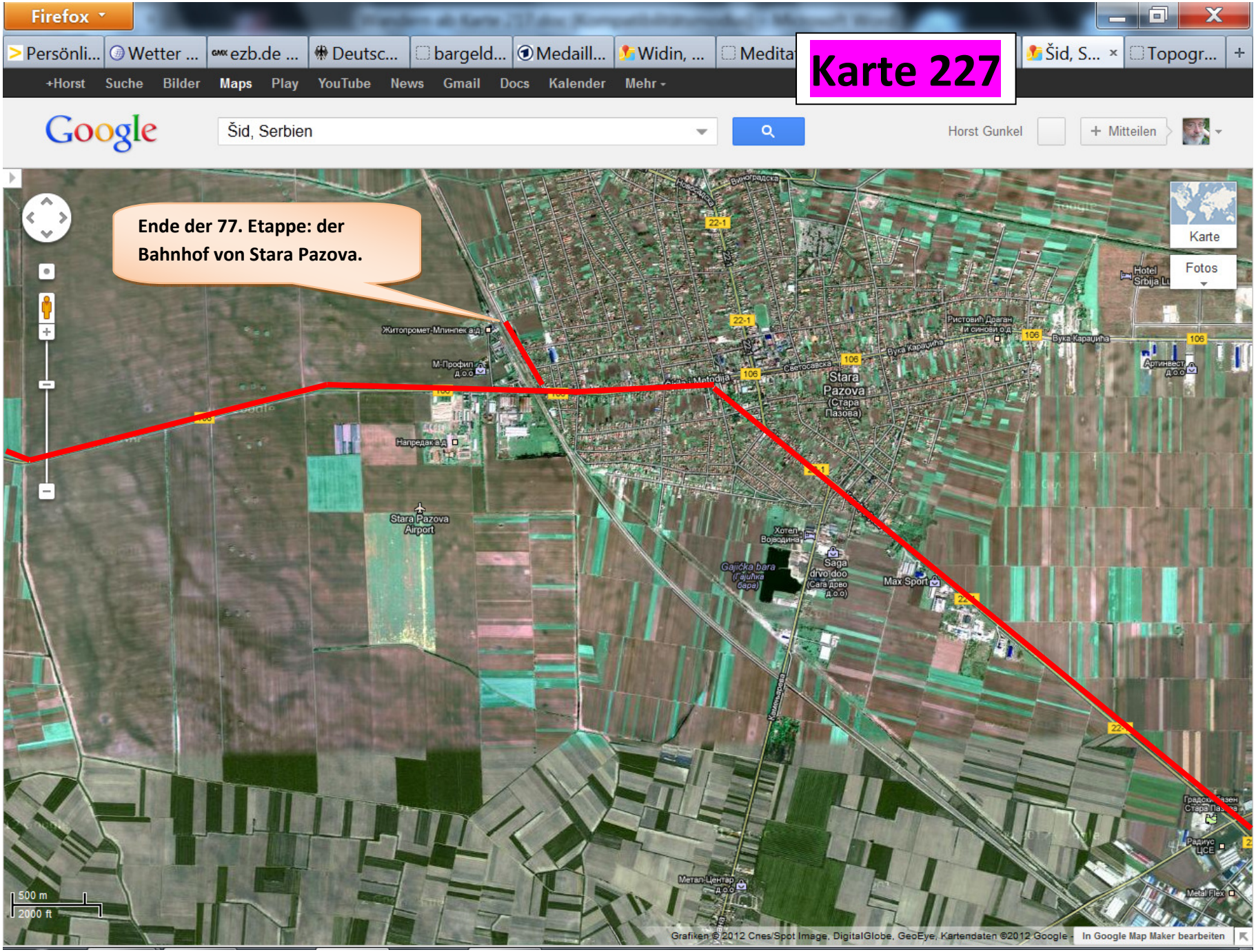
Firefox
Persönli... Wetter ... ezb.de ... Deutsc... bargeld... Medaill... Widin, ... Medita Šid, S... Topogr...
+Horst Suche Bilder Maps Play YouTube News Gmail Docs Kalender Mehr
Google
Šid, Serbien
Horst Gunkel
+ Mitteilen
Ende der 77. Etappe: der Bahnhof von Stara Pazova.
Karte
Fotos
Stara Pazova
Stara Pazova Airport
Max Sport
500 m
2000 ft
Grafiken ©2012 Cnes/Spot Image, DigitalGlobe, GeoEye, Kartendaten ©2012 Google
In Google Map Maker bearbeiten

Karte 228

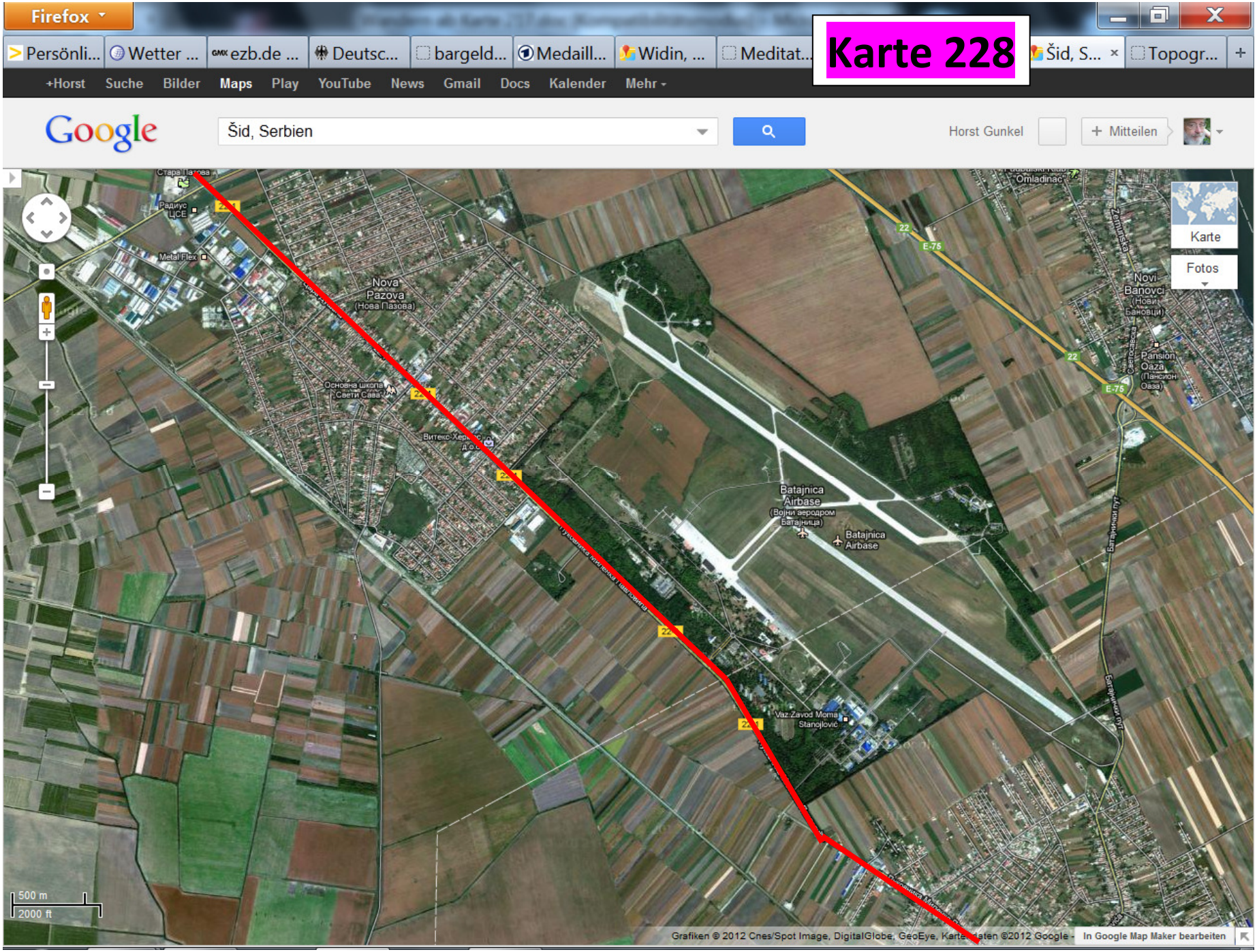
Firefox
Persönli...
Wetter ...
ezb.de ...
Deutsc...
bargeld...
Medaill...
Widin, ...
Meditat...
Šid, S...
Topogr...
+Horst
Suche
Bilder
Maps
Play
YouTube
News
Gmail
Docs
Kalender
Mehr
Google
Šid, Serbien
Horst Gunkel
+ Mitteilen
Karte
Fotos
Nova Pazova
(Нова Пазова)
Batajnica Airbase
(Војни аеродром Батајница)
Batajnica Airbase
Novi Banovci
(Нови Бановци)
Pansion Oaza
(Пансион Оаза)
Omladinac
Metal Flex
Основна школа Свети Сава
Витекс-Херц
Vaz Zavod Moma Stanojlović
E-75
22
500 m
2000 ft
Grafiken © 2012 Cnes/Spot Image, DigitalGlobe, GeoEye, Karte daten ©2012 Google
In Google Map Maker bearbeiten

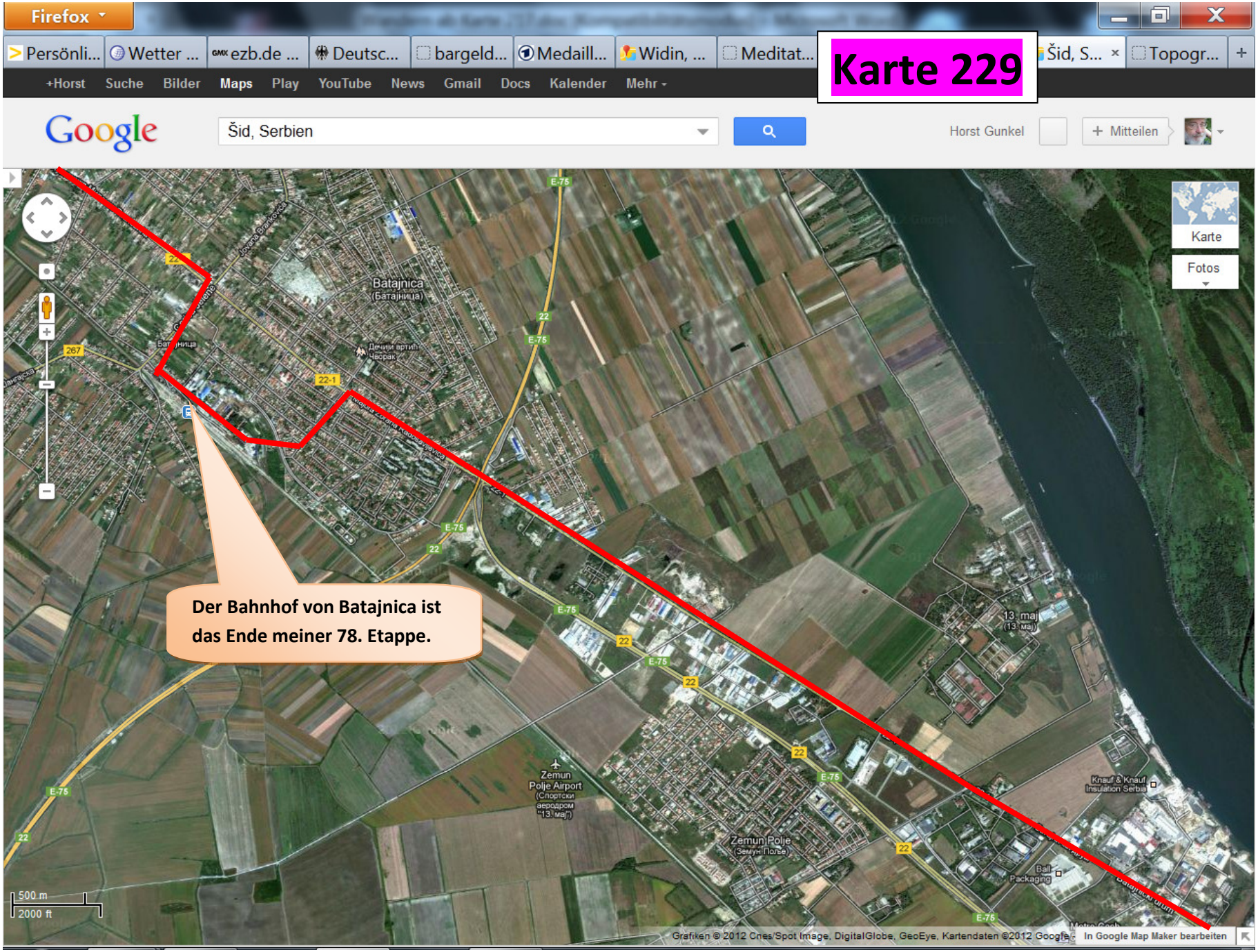
Karte 229
Firefox
Persönli... Wetter ... ezb.de ... Deutsc... bargeld... Medaill... Widin, ... Meditat... Šid, S... Topogr...
+Horst Suche Bilder Maps Play YouTube News Gmail Docs Kalender Mehr
Google
Šid, Serbien
Horst Gunkel
+ Mitteilen
Karte
Fotos
Batajnica
(Батајница)
Zemun Polje Airport
(Спортски аеродром "13. мај")
Zemun Polje
(Земун Поље)
13. maj
(13. мај)
Knauf & Knauf Insulation Serbia
Ball Packaging
E-75
22
22-1
267
500 m
2000 ft
Grafiken © 2012 Cnes/Spot Image, DigitalGlobe, GeoEye, Kartendaten ©2012 Google
In Google Map Maker bearbeiten
Der Bahnhof von Batajnica ist das Ende meiner 78. Etappe.

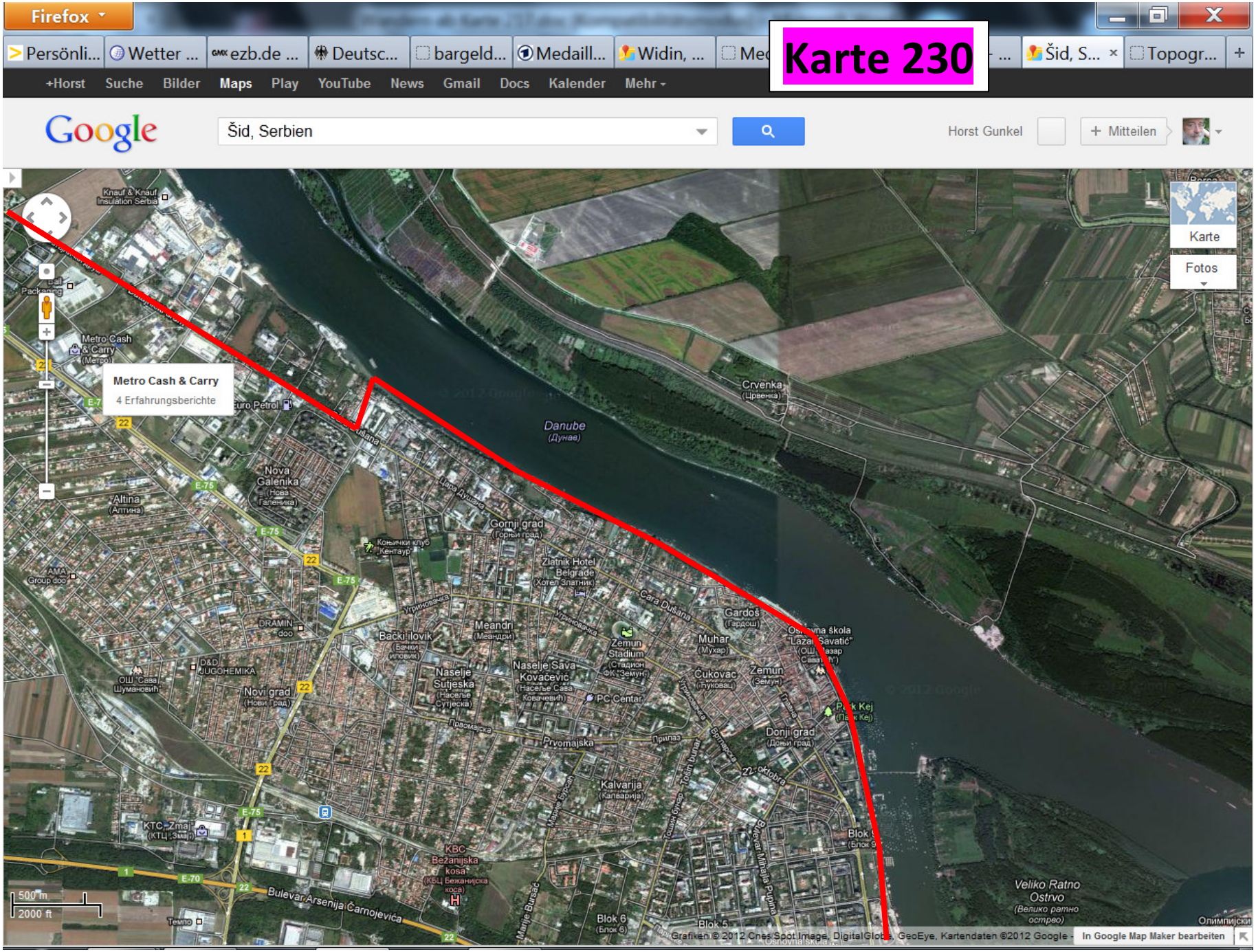
Karte 230
Firefox
Šid, Serbien
Horst Gunkel
Mitteilen
Karte
Fotos
Metro Cash & Carry
4 Erfahrungsberichte
Danube
(Дунав)
Crvenka
(Црвенка)
Nova Galenika
Altina
Gornji grad
Zlatnik Hotel Belgrade
Meandri
Bački ilovik
Naselje Sutjeska
Naselje Sava Kovačević
Zemun Stadium
Muhar
Gardoš
Čukovac
Zemun
Donji grad
Kalvarija
Novi grad
DRAMIN
KTC Zmaj
KBC Bežanijska kosa
Veliko Ratno Ostrvo
Bulevar Arsenija Čarnojevića
500 m
2000 ft
In Google Map Maker bearbeiten

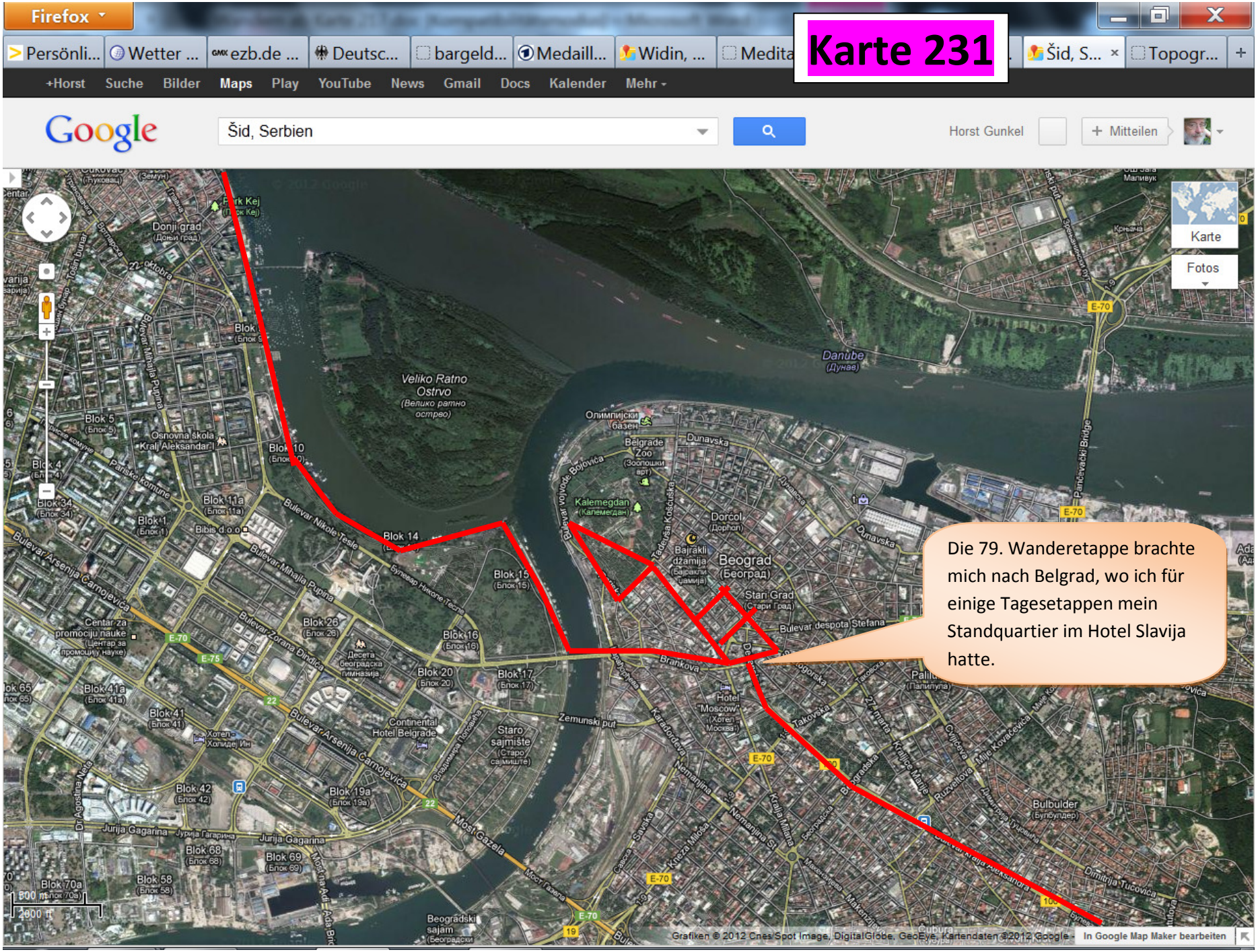
Karte 231
Firefox
Šid, Serbien
Horst Gunkel
+ Mitteilen
Karte
Fotos
Veliko Ratno Ostrvo
Danube
Beograd
Die 79. Wanderetappe brachte mich nach Belgrad, wo ich für einige Tagesetappen mein Standquartier im Hotel Slavija hatte.
In Google Map Maker bearbeiten